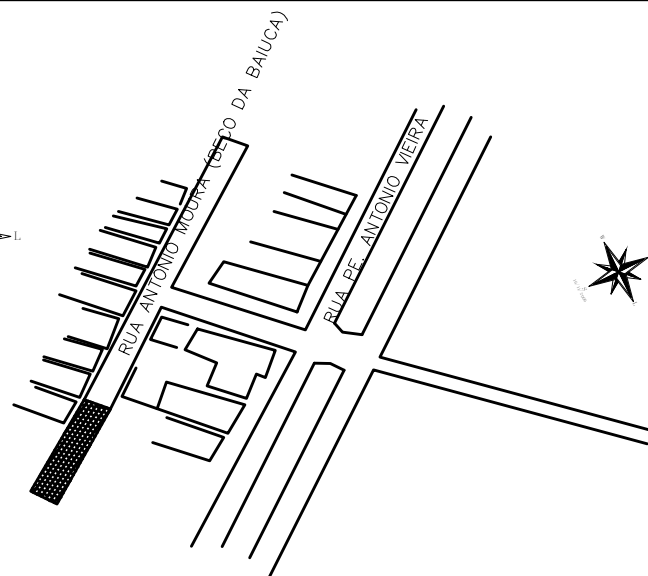

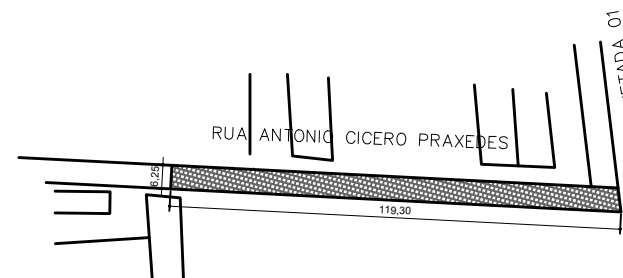
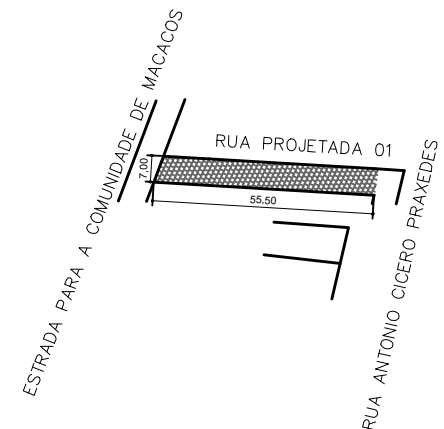


TRECHOS A PAVIMENTAR



PREFEITURA MUNICIPAL DE SERRA CAIADA



Levantamento Topográfico
Planialtimétrico Georeferenciado

Finalidade:
Pavimentação com Paralelepípedo

Localização:
Baixo Centro e Alto do Céu
Serra Caiada / RN

Conteúdo/Quantidades:

Planta de localização e detalhamento de vias

Proprietário:

Prefeitura Municipal de Serra Caiada/RN

Escala de Plotagem 1:1000

Executor:

Responsável Técnico:

José Audes Pereira dos Anjos
Engenheiro Civil
CREA 210886523-3

Prancha

6/6

Data

08/2021